



Édition 2025

# Le tour du lac de Guerlédan à pied 37km

Découvrez à pied le plus grand lac de Bretagne



Côtes d'Armor  
le Département



# Tour du lac de Guerlédan

## Sept points de départ possibles

Retrouvez-les sur la carte au dos de ce document.

1

### Bourg de Saint-Aignan

À Saint-Aignan, le caractère artificiel du lac devient une évidence. Vous êtes en effet au point de départ le plus proche du barrage hydroélectrique, responsable de la vaste étendue d'eau de 304 hectares, qui s'étire sur 12 km. Construit entre 1923 et 1928, le barrage de Guerlédan, haut de 45 mètres et long de 208 mètres, retient 52 millions de mètres cubes d'eau.

- Ne manquez surtout pas l'Electrothèque - musée de l'électricité qui retrace l'histoire de la construction de l'usine hydroélectrique.
- Juste à côté, se trouve l'église du XV<sup>ème</sup> siècle, avec son arbre de Jéssé.



2

### Anse de Sordan (Saint-Aignan)

Depuis l'anse de Sordan, profitez d'une escapade gourmande au restaurant ou d'une pause détente sur la plage. Partez en balade sur l'eau, en pédalo, pour le plus grand bonheur des petits et grands !



4

### Trégnanton (Bon-Repos-sur-Blavet)

En suivant le chemin, vous serez transporté sur les hauteurs, là où des rochers abrupts surplombent Guerlédan et vous offrent des panoramas exceptionnels

- Perché et ouvert, le site de Trégnanton se présente
- comme l'un des plus beaux points de vue sur le lac.



3

### Bon-Repos (Bon-Repos-sur-Blavet)

Ce site porte bien son nom, tout y invite le visiteur à se poser : le calme tranquille des eaux du canal de Nantes à Brest, le vieux pont de pierre qui les enjambe, les vestiges de l'imposante abbaye cistercienne du XIII<sup>e</sup> siècle...







5

## Beau Rivage (Caurel)

Si vous aimez l'ambiance des petites stations balnéaires, Beau Rivage est une porte d'entrée qui vous séduira.

- C'est ici qu'a été aménagée l'une des plus
- grandes plages de Guerlédan et c'est de là
- que partent les vedettes qui vous emmènent
- en promenade sur les eaux tranquilles du lac.

6

## Landroanec (Guerlédan)

À Landroanec, après avoir traversé la digue et contourné le manoir restauré de Porz Braz, vous aurez peut-être l'impression de vous fondre peu à peu dans le décor. Jamais vous ne serez aussi proche de la vie des berges du lac qu'en cet endroit perché au-dessus des zones humides et enfoui dans le feuillage des saules.



7

## Anse de Guerlédan / Rond-Point du lac (Guerlédan)

Le point de départ du rond-point du lac est situé à deux kilomètres de Guerlédan (Mûr-de-Bretagne), près du bois de Cornec. De là, vous apercevrez le barrage Hydroélectrique. Pour atteindre le rivage en contrebas et découvrir une jolie vue sur l'un des éperons rocheux du bois de Caurel, vous devrez suivre d'étroits escaliers le long de la Base Départementale de Plein Air.

- Ce site accueille notamment la station VTT de Guerlédan.
- Si le cœur et les mollets vous en disent, 13 circuits balisés
- vous attendent avec des niveaux de difficulté adaptés
- à vos capacités.



## Comment se rendre au lac de Guerlédan ?



en voiture

Paris ..... 4 h 30  
Rennes ..... 1 h 15  
Saint-Brieuc ..... 35 mn  
Vannes ..... 55 mn



en autocar

ligne 20 Loudéac /  
Carhaix-Plouguer  
0810 22 22 22  
de 7h à 20h  
korrigo.bzh



en TGV

Paris / Saint-Brieuc 2 h 25  
Paris / Vannes ..... 2 h 40

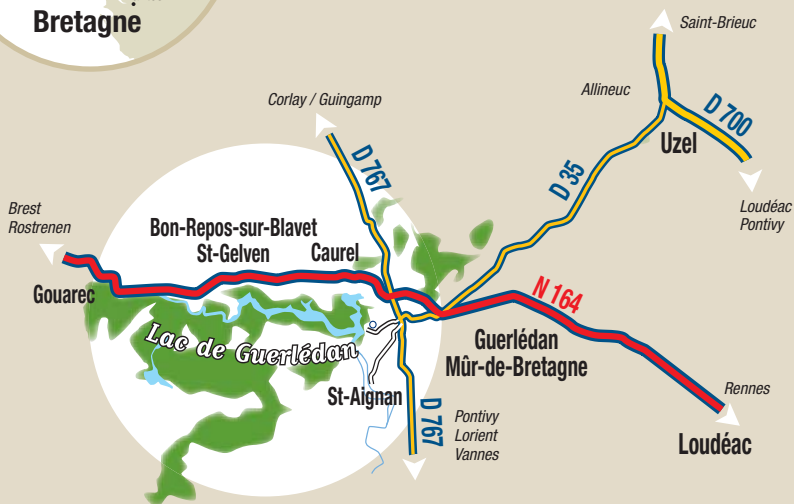


Le réseau de transport public 200 % Breizhgo

Ligne Saint-Brieuc / Loudéac  
Ligne Vannes / Pontivy

Contact

Renseignements sur  
les sites internet de  
TER Bretagne ou BreizhGo.



Informations randonnées  
sur les sites internet  
des Départements  
du Morbihan  
et des Côtes d'Armor

Site internet du Morbihan  
morbihan.com  
Sites internet des Côtes d'Armor  
cotesdarmor.fr  
cotesdarmor.com



Côtes d'Armor  
le Département



### Pour des renseignements complémentaires



lacdeguerledan.com



Office de tourisme  
Bretagne Centre

1 place de l'église  
22530 Guerlédan  
02 96 28 51 41  
tourisme@bretagnecentre.bzh



Office de tourisme  
de Pontivy Communauté

2 quai Niémen - Péniche Duchesse Anne  
56300 Pontivy  
02 97 25 04 10  
tourisme@pontivycommunaute.com



Office de tourisme  
du Kreiz Breizh

6 rue Abbé Gibert  
22110 Rostrenen  
02 96 29 02 72  
office@tourismekb.bzh

**Rand'Eau**  
autour des lacs

DÉCOUVRIR  
AIMER  
PROTÉGER



# 9 boucles de randonnée à proximité du Lac de Guerlédan



## Circuit de la Butte de Malvrán

Commune de Saint-Aignan

12,5 km

3 h 30

Soutenu

Départ : parking de l'anse de Sordan

Document détaillé disponible à l'Office de tourisme de Pontivy. Circuit fermé du 15 septembre au 29 février. Ouverture de la chasse en forêt de Quénécan.



## À la découverte du Bois de Caurel

Sentier à thème des ardoisiers

Commune de Caurel

7,4 km

2 h

Soutenu

Départ : parking à l'anse du Gouëno (entrée du bois de Caurel)

Du 15 septembre au 29 février, en période de chasse dans le bois de Caurel, suivre la déviation en place.



## Réserve biologique de la Butte de Malvrán

La forêt départementale de la Butte de Malvrán, au sein du grand massif de Quénécan, est classée en réserve biologique intégrale (RBI).

Elle reste ainsi en libre évolution, sans coupe d'arbres, pour une plus grande naturalité, tout en permettant la circulation sur les chemins balisés.



## Circuit du barrage de Guerlédan

Commune de Saint-Aignan

13 km

4 h

Soutenu

Départ : parking de l'église

Document détaillé disponible à l'Office de tourisme de Pontivy.



## À la découverte du Bois de Keriven

Sentier à thème des ardoisiers

Commune de Caurel

2 km

1 h

Facile

Départ : parking au lavoir à l'entrée du hameau de Keriven



## Circuit des landes de Caurel

Commune de Caurel

15 km

4 h 30

Soutenu


Départ : église du bourg de Caurel

Du 15 septembre au 29 février, en période de chasse, la partie sud du circuit (bois de Caurel) est fermée. Suivre la déviation en Place



## Tour du lac de Guerlédan à pied

37 km



## Petit tour de l'Abbaye

Promenade à pied

Commune de Bon-Repos-sur-Blavet

1,8 km

30 mns

Facile

Départ : à l'entrée du site de l'Abbaye de Bon-Repos, juste avant le porche



## Circuit Le tour du canal

Communes de Gouarec et Bon-Repos-sur-Blavet

10 km

2 h 30

Facile

Départ : à Gouarec ou à Bon-Repos



## Boucle Du Liscuis à l'Abbaye

Commune de Bon Repos sur Blavet

16 km

4 h

Moyen

Départ : parking de l'Abbaye de Bon-Repos

Document détaillé disponible à l'Office de tourisme du Kreiz Breizh.

## Variante : 10 km

16 km

4 h

Moyen

Départ : parking de l'Abbaye de Bon-Repos

Du 15 septembre au 29 février, en période de chasse, la partie nord-ouest du circuit (landes du Liscuis) est fermée.



## STATION VTT ET TRAIL

La Destination Trail à Guerlédan vous offre 3 itinéraires autour du lac de Guerlédan. Elle est constituée d'un beau terrain de jeux techniques, de sites incontournables et d'un patrimoine extrêmement riche. Plus d'informations à l'adresse : [coeurdebretagne.bzh](http://coeurdebretagne.bzh)

## HÉBERGEMENTS

Listing des hébergements disponible dans les offices de tourisme de Bretagne Centre, Pontivy Communauté, Kreiz Breizh et sur le site internet du lac de Guerlédan [lacdeguerledan.com](http://lacdeguerledan.com)



Retrouvez l'itinéraire du tour du lac et l'ensemble des boucles locales de randonnée dans l'application Coeur de Bretagne [www.coeurdebretagne.bzh/decouvrir/application-coeur-de-bretagne](http://www.coeurdebretagne.bzh/decouvrir/application-coeur-de-bretagne)



## GUERLÉDAN PARC AVENTURE

À Guerlédan. En famille, en groupe. 7 parcours et 76 ateliers. Ateliers ludiques, tyroliennes, déplacement à la cime des arbres ... Sur réservation.

Renseignements  
Base Départementale de Plein Air de Guerlédan  
07 50 14 29 35  
[guerledanparcaventure.fr](http://guerledanparcaventure.fr)



L'itinéraire du tour du lac est ouvert dans sa totalité (37 km) du 1<sup>er</sup> mars au 15 septembre.

Mais du 16 septembre au 29 février, des restrictions existent sur les 2 rives.

- **Sur la rive Nord** côté Côtes d'Armor un tronçon est fermé aux promeneurs : le bois de Caurel. Vous êtes invités à emprunter la déviation indiquée sur le terrain par des panneaux.
- **Sur la rive Sud** côté Morbihan un tronçon est fermé aux promeneurs : l'Équibreizh, de la Butte de Malvran à l'Écluse de Bellevue (panneau signalétique sur le terrain).

Modérez vos cueillettes. Certaines plantes sauvages sont protégées et toutes sont si délicates qu'elles fanent en quelques heures.

En restant sur le sentier, vous éviterez de piétiner les jeunes pousses et de détériorer les sols.



En forêt de Quénécan, vous vous promenez dans une propriété privée où la cueillette des champignons est payante et soumise à une réglementation.



Pour tous, des chemins et un ponton de pêche plus faciles d'accès

Promeneurs occasionnels, des itinéraires plus faciles d'accès vous permettront d'effectuer une promenade sans difficulté particulière. Deux tronçons sont accessibles à tous, y compris aux personnes en fauteuil roulant à l'anse de Sordan (56) et au site de Beau Rivage (22) à Caurel.



Un ponton de pêche sécurisé et réservé en priorité aux personnes en situation de handicap a été aménagé à l'anse de Sordan pour satisfaire les amateurs de pêche.

## Quelques contacts pour des escapades réussies



**Les vedettes de Guerlédan**  
Croisières-promenades (1 h 30)  
et croisières-restaurant (3 h)  
Beau Rivage - 22530 Caurel  
02 96 28 52 64  
guerledan.com



**Activités nautiques :**  
canoës, kayaks, ski nautique,  
bouées tractées, pédalos et paddles.  
Renseignements auprès  
des Offices de tourisme.



**Activités équestres**  
Renseignements auprès  
des Offices de tourisme.



**Station VTT de Guerlédan**  
13 circuits balisés (300 km)  
Randonnées libres pour les personnes  
disposant de VTT personnels.  
Locations de VTT - VTC - vélos électriques  
Sorties accompagnées



**Guerlédan Parc Aventure**  
avec 11 parcours et  
116 ateliers ludiques.  
Base Départementale de Plein Air  
de Guerlédan  
106 rue du Lac - 22530 Guerlédan  
07 50 14 29 35  
guerledanparcaventure.fr



**Électrothèque du lac de Guerlédan**  
Musée de l'électricité  
Rue du Musée - 56480 Saint-Aignan  
02 97 27 51 39  
musée.electricite@  
musée-electricite-guerledan.com



**Les Forges des Salles**  
(18<sup>e</sup> et 19<sup>e</sup> siècles)  
Visite d'un village sidérurgique  
Les Forges des Salles  
22570 Bon-Repos-sur-Blavet  
06 19 60 55 10  
lesforgessalles@gmail.com  
lesforgessalles.fr

**Aire de jeux pour enfants**  
Sites de Beau Rivage et Landroanec



**Abbaye de Bon-Repos**  
Expositions, animations  
et visites de Bon-Repos  
22570 Bon-Repos-sur-Blavet  
02 96 24 82 20  
abbaye.bon-repos@wanadoo.fr  
bon-repos.com



**Gare de Gouarec**  
Balade en train, en vélo,  
visite d'expositions à ciel ouvert  
Gares de Gouarec et de Bon-Repos  
07 89 40 72 61  
velorail.bzh



**Katoune**  
Balade en toue de Loire,  
promenade commentée sur le canal  
Bon-Repos  
22570 Bon-Repos-sur-Blavet  
06 51 880 991



Suivez  
le balisage  
"Sentier de  
Guerlédan"

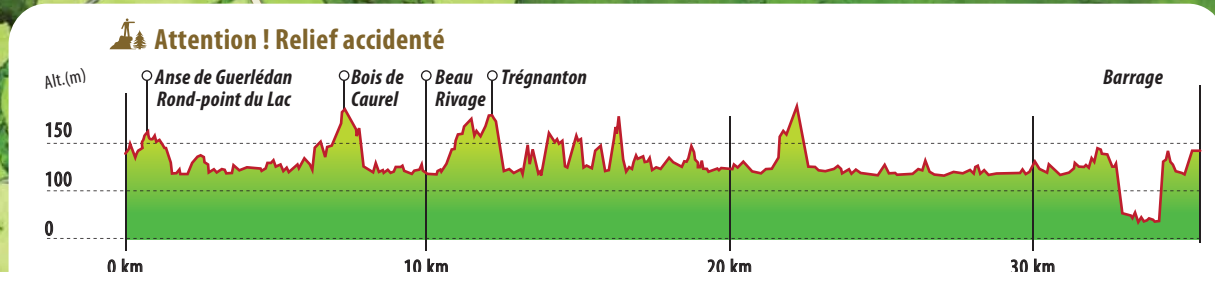
- Points de départ
- Sentier autour du Lac
  - Tronçon fermé du 16 septembre au 29 février (chasse ouverte)
  - Déviations du 16 septembre au 29 février
  - Sentier accessible aux personnes en situation de handicap
  - Équibreizh
  - Équibreizh, fermé du 16 septembre au 29 février
  - Voie Verte de Bretagne
  - Voie N°6 Camare
  - EuroVelo EV1 Rosco (Vélodyssée)

- Restauration
- Offices de tourisme ouverts toute l'année
- Restauration ouverte saisonnière
- Parkings
- Chambres d'hôtes
- Activités nautiques
- Gîtes d'étape et de groupe
- Patrimoine
- Campings et aires naturelles
- Points de vue
- Aires de service camping-car
- Marché de Bon-Repos (dim. 10 h à 13 h)
- Pique-nique
- Parc, jardin visitable
- Toilettes
- Location de vélos

Distance entre deux points de départ consécutifs : 6,3 km (ex : point de départ 1 au point de départ 2 : 6,3 km)

Éch. 1/25 000  
0 250 m 500 m 750 m 1 km  
Fond de carte - © Les contributeurs d'OpenStreetMap

Lac de Guerlédan  
lacdeguerledan.com



## Passerelle himalayenne

Longueur : 275 mètres  
Largeur : 1,20 mètre  
Hauteur : 12 mètres

Cette structure insolite permet aux randonneurs et aux promeneurs au départ de l'Anse de Guerlédan de rejoindre l'ancien site des carrières d'ardoises du bois de Caurel sur l'autre rive. Toutefois, en période de chasse, de mi-septembre à début mars dans le Bois de Caurel (propriété privée), l'extrémité Ouest de la passerelle est fermée. Les visiteurs, pendant cette période hivernale peuvent seulement faire un aller/ retour sur la passerelle en partant uniquement de l'Anse de Guerlédan, côté Bois de Corne.

Ouverture juillet 2025

Illustration carte : Claire Bergerault - Claire & Net Design