



Édition 2026/2027

# Le tour du lac de Guerlédan à pied

## 37km

Découvrez à pied le plus grand lac de Bretagne



MORBIHAN

Côtes d'Armor  
le Département



L'itinéraire du tour du lac est ouvert toute l'année à l'exception du bois de Caurel qui est fermé du 16/09 au 29/02

Sur la rive Sud côté Morbihan un tronçon est fermé aux promeneurs : Modérez vos cueilletes. Certaines plantes sauvages sont protégées et toutes sont si délicates qu'elles fanent en quelques heures. En restant sur le sentier, vous éviterez de piétiner les jeunes pousses et de détériorer les sols.



L'Equibreizh, est fermé aux promeneurs de la Butte de Malvrans (56) et aux Landes de Liscuis (22), du 16/09 au 29/02

En forêt de Québécois, vous vous promenez dans une propriété privée où la cueillette des champignons est payante et soumise à une réglementation.



**Pour tous, des chemins et un ponton de pêche plus faciles d'accès**

Promeneurs occasionnels, des itinéraires plus faciles d'accès vous permettront d'effectuer une promenade sans difficulté particulière. Deux tronçons sont accessibles à tous, y compris aux personnes en fauteuil roulant à l'Anse de Sordan (56) et au site de Beau Rivage (22) à Caurel.

Un ponton de pêche sécurisé et réservé en priorité aux personnes en situation de handicap a été aménagé à l'Anse de Sordan pour satisfaire les amateurs de pêche.

Quelques contacts pour des escapades réussies

- Les vedettes de Guerlédan**  
Croisières-promenades (1 h 30) et croisières-restaurant (3 h)  
Beau Rivage - 22530 Caurel  
02 96 28 52 64  
guerledan.com
- Station VTT de Guerlédan**  
13 circuits balisés (300 km)  
Randonnées libres pour les personnes disposant de VTT personnels.  
Locations de VTT - VTC - vélos électriques  
Sorties accompagnées  
02 96 67 12 22
- Destination Coeur de Bretagne**  
Station trail  
Retrouvez l'itinéraire du tour du lac, les trois parcours trails balisés et l'ensemble des boucles locales de randonnées dans l'application Coeur de Bretagne  
www.coeurdebretagne.bzh/decouvrir/application-coeur-de-bretagne
- Guerlédan Parc Aventure**  
avec 11 parcours et 116 ateliers ludiques.  
Base Départementale de Plein Air de Guerlédan  
106 rue du Lac - 22530 Guerlédan  
07 50 14 29 35  
guerledanparcaventure.fr
- Électrothèque du lac de Guerlédan**  
Musée de l'électricité  
Rue du Musée - 56480 Saint-Aignan  
02 97 27 51 39  
musee.electricite@pontivycommunaute.com  
musee-electricite-guerledan.com
- Les Forges des Salles**  
(18<sup>e</sup> et 19<sup>e</sup> siècles)  
Visite d'un village sidérurgique  
Les Forges des Salles  
22570 Bon Repos sur Blavet  
06 19 60 55 10  
lesforgessalles@gmail.com  
lesforgessalles.fr
- Aire de jeux pour enfants**  
Sites de Beau Rivage et Landroanec
- Abbaye de Bon-Repos**  
Expositions, animations et visites de Bon-Repos  
22570 Bon Repos sur Blavet  
02 96 24 82 20  
abbaye.bon-repos@wanadoo.fr  
bon-repos.com
- Gare de Gouarec**  
Balade en train, en vélo, visite d'expositions à ciel ouvert  
Gares de Gouarec et de Bon-Repos  
07 89 40 72 61  
garedegouarec.bzh
- Katoune**  
Balade en toue de Loire, promenade commentée sur le canal Bon-Repos  
22570 Bon Repos sur Blavet  
06 51 880 991

Bon Repos sur Blavet Laniscat

Bon Repos sur Blavet Saint-Gelven

côtes d'Armor

Morbihan

**Points de départ**

**Sentier autour du Lac**

Tronçon fermé du 16 septembre au 29 février (chasse ouverte)

Déviation

Sentier accessible aux personnes en situation de handicap

Équibreizh

Équibreizh, fermé du 16 septembre au 29 février

Voie Verte de Bretagne

Voie N°406 Camaret/Aitré

EuroVelo EV1 (Velodyssée) Roscoff/Nantes

Restauration

Restauration ouverte saisonnière

Chambres d'hôtes

Gîtes d'étape et de groupe

Campings et aires naturelles

Aires de service camping-car

Pique-nique

Toilettes

Points Infos Tourisme ouverts en saison

Sites de baignade

Offices de tourisme ouverts toute l'année

Parkings

Activités nautiques

Patrimoine

Points de vue

Marché de Bon-Repos (dim. 10 h à 13 h)

Parc, jardin visitable

Location de vélos

Distance entre deux points de départ consécutifs : 6,3 km (ex : point de départ 1 au point de départ 2 : 6,3 km)

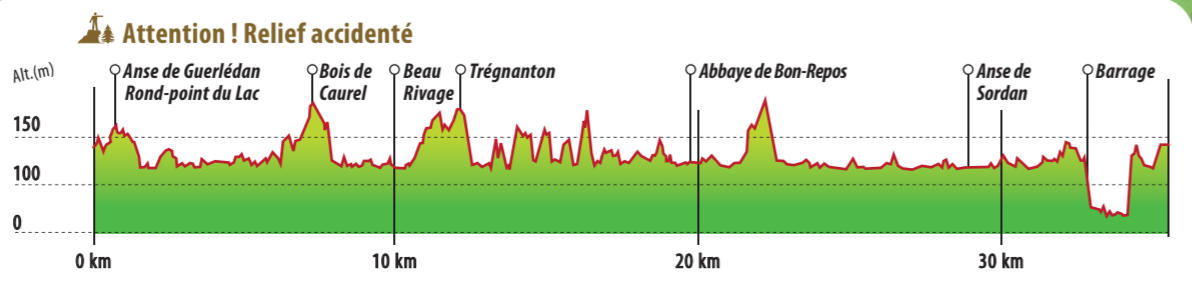
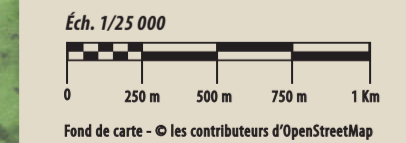


Illustration carte : Claire bergault - Claire & Net Design



## 8 boucles de randonnée à proximité du Lac de Guerlédan



### 1 Circuit de la Butte de Malvran

Commune de Saint-Aignan

12,5 km

3 h 30

Soutenu

Départ : parking de l'Anse de Sordan

Document détaillé disponible à l'Office de tourisme de Pontivy Communauté Du 15 septembre au 29 février, en période de chasse, la partie sud du circuit (forêt de Quénécan) est fermée.



### 2 Circuit du barrage de Guerlédan

Commune de Saint-Aignan


13 km

4 h

Soutenu

Départ : parking de l'église

Document détaillé disponible à l'Office de tourisme de Pontivy Communauté



### 3 Petit tour de l'Abbaye

Promenade à pied

Commune de Bon Repos sur Blavet

1,8 km

30 mns


Facile

Départ : à l'entrée du site de l'Abbaye de Bon-Repos, juste avant le porche



### HÉBERGEMENTS

Listing des hébergements disponible dans les offices de tourisme de Bretagne Centre, Pontivy Communauté, Kreiz Breizh et sur le site internet du lac de Guerlédan [lacdeguerledan.com](http://lacdeguerledan.com)



### 4 À la découverte du Bois de Keriven

Sentier à thème des ardoisiers

Commune de Caurel

2 km

1 h

Facile

Départ : parking au lavoir à l'entrée du hameau de Keriven



### 5 Circuit Le tour du canal

Communes de Gouarec et Bon Repos sur Blavet

10 km

2 h 30

Facile

Départ : à Gouarec ou à Bon-Repos



### 6 Circuit Les landes de Caurel

Commune de Caurel

15 km

4 h 30

Soutenu

Départ : église du bourg de Caurel

Du 15 septembre au 29 février, en période de chasse, la partie sud du circuit (bois de Caurel) est fermée. Suivre la déviation en place



### 7 Boucle Du Liscuis à l'Abbaye

Commune de Bon Repos sur Blavet

16 km

4 h

Soutenu

Départ : parking de l'Abbaye de Bon-Repos

Document détaillé disponible à l'Office de tourisme du Kreiz Breizh.

Variante : 10 km

10 km

2 h 30

Moyen

Départ : parking de l'Abbaye de Bon-Repos

Du 15 septembre au 29 février, en période de chasse, la partie nord-ouest du circuit (landes du Liscuis) est fermée.



### 8 Tour du lac de Guerlédan à pied

37 km



### Réserve biologique de la Butte de Malvran

La forêt départementale de la Butte de Malvran, au sein du grand massif de Quénécan, est classée en réserve biologique intégrale (RBI).

Elle reste ainsi en libre évolution, sans coupe d'arbres, pour une plus grande naturalité, tout en permettant la circulation sur les chemins balisés

# Tour du lac de Guerlédan

## Sept points de départ possibles

Retrouvez-les sur la carte au dos de ce document.

1

### Bourg de Saint-Aignan

À Saint-Aignan, le caractère artificiel du lac devient une évidence. Vous êtes en effet au point de départ le plus proche du barrage hydroélectrique, responsable de la vaste étendue d'eau de 304 hectares, qui s'étire sur 12 km. Construit entre 1923 et 1928, le barrage de Guerlédan, haut de 45 mètres et long de 208 mètres, retient 52 millions de mètres cubes d'eau.



- Ne manquez surtout pas l'Électrothèque du lac de Guerlédan
- Musée de l'électricité qui retrace l'histoire de la construction de l'usine hydroélectrique.
- Juste à côté, se trouve l'église du XV<sup>ème</sup> siècle, avec son arbre de Jessé.



3

### Bon-Repos (Bon Repos sur Blavet)

Ce site porte bien son nom, tout y invite le visiteur à se poser : le calme tranquille des eaux du canal de Nantes à Brest, le vieux pont de pierre qui les enjambe, les vestiges de l'imposante abbaye cistercienne du XIII<sup>e</sup> siècle...

4

### Trégnanton (Bon Repos sur Blavet)

En suivant le chemin, vous serez transporté sur les hauteurs, là où des rochers abrupts surplombent Guerlédan et vous offrent des panoramas exceptionnels

- Perché et ouvert, le site de Trégnanton se présente comme l'un des plus beaux points de vue sur le lac.



2

### Anse de Sordan (Saint-Aignan)

Depuis l'Anse de Sordan, profitez d'une escapade gourmande au restaurant ou d'une pause détente sur la plage. Partez en balade sur l'eau, en pédalo, pour le plus grand bonheur des petits et grands !



6

### Landroanec (Guerlédan)

À Landroanec, après avoir traversé la digue et contourné le manoir restauré de Porz Braz, vous aurez peut-être l'impression de vous fondre peu à peu dans le décor. Jamais vous ne serez aussi proche de la vie des berges du lac qu'en cet endroit perché au-dessus des zones humides et enfoui dans le feuillage des saules.

7

### Anse de Guerlédan / Rond-Point du lac (Guerlédan)

Le point de départ du rond-point du lac est situé à deux kilomètres de Guerlédan (Mûr-de-Bretagne), près du bois de Cornec. De là, vous apercevrez le barrage hydroélectrique. Pour atteindre le rivage en contrebas et découvrir une jolie vue sur l'un des éperons rocheux du bois de Caurel, vous devrez suivre d'étroits escaliers le long de la Base Départementale de Plein Air.

- Ce site accueille notamment la station VTT de Guerlédan.
- Si le cœur et les mollets vous en disent, 13 circuits balisés vous attendent avec des niveaux de difficulté adaptés à vos capacités.

5

### Beau Rivage (Caurel)

Si vous aimez l'ambiance des petites stations balnéaires, Beau Rivage est une porte d'entrée qui vous séduira.

- C'est ici qu'a été aménagée l'une des plus grandes plages de Guerlédan et c'est de là que partent les vedettes qui vous emmènent en promenade sur les eaux tranquilles du lac.



## Comment se rendre au lac de Guerlédan ?



en voiture

Paris ..... 4 h 30  
Rennes ..... 1 h 15  
Saint-Brieuc ..... 35 mn  
Vannes ..... 55 mn



en autocar

ligne 220 Loudéac /  
Carhaix-Plouguer  
0810 22 22 22  
de 7h à 20h  
korrigo.bzh

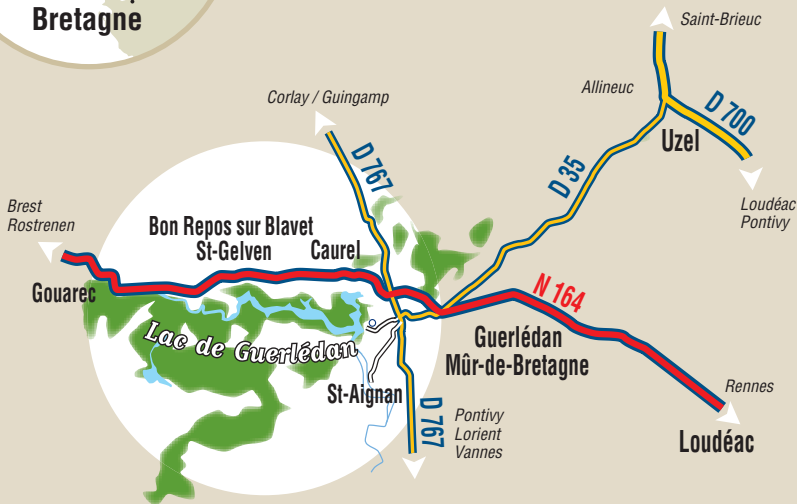


en TGV

Paris / Saint-Brieuc 2 h 25  
Paris / Vannes ..... 2 h 40



Ligne Saint-Brieuc / Loudéac  
Ligne Vannes/Pontivy  
Contact  
Renseignements sur  
les sites internet de  
TER Bretagne ou BreizhGo.



Informations randonnée  
sur les sites internet  
des Départements  
du Morbihan  
et des Côtes d'Armor

Site internet du Morbihan  
morbihan.com  
Sites internet des Côtes d'Armor  
cotesdarmor.com



### Pour des renseignements complémentaires



lacedguerledan.com



Office de tourisme  
Bretagne Centre

1 place de l'église - Mur-de-Bretagne  
22530 Guerlédan  
02 96 28 51 41  
bretagnecentre.bzh



Office de tourisme  
de Pontivy Communauté

2 quai Niémen - Péniche Duchesse Anne  
56300 Pontivy  
02 97 25 04 10  
tourisme-pontivycommunaute.com



Office de tourisme  
du Kreiz Breizh

1 place de la République  
22110 Rostrenen  
02 96 29 02 72  
tourismekreizbreizh.bzh